



G CONSELLERIA
O AGRICULTURA,
I PESCA I ALIMENTACIÓ
B

INSTRUCCIONS PER A USAR EL VISUALITZADOR IDEIB DEL ZECER **(Zones d'enterrament de cadàvers en explotacions ramaderes)**

1) **Pitjar el link següent:**

<https://ideib.caib.es/zecer/>

Ens sortirà la següent imatge:









G
O
I
B

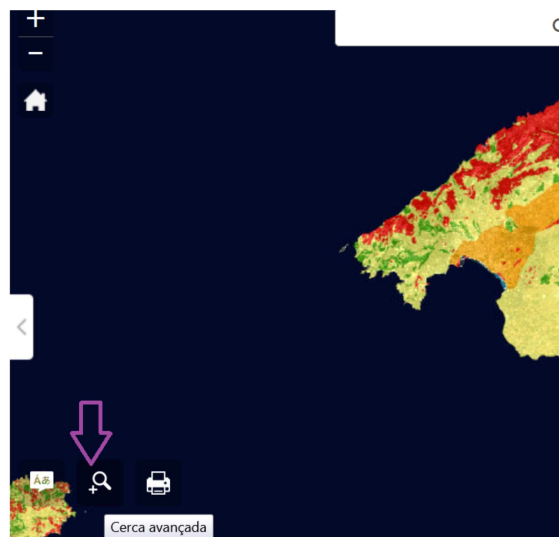
CONSELLERIA
AGRICULTURA,
PESCA I ALIMENTACIÓ

2. Pitjar a sobre la lupa que hi ha dins el mapa (assenyalada aquí mitjançant una fletxa lila)

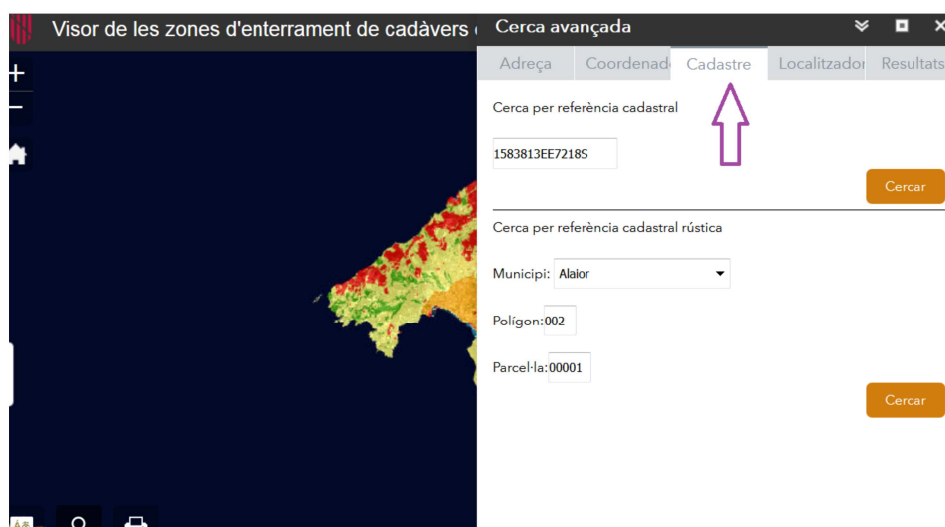
Animals que es poden enterrar per ha/any

Zones i possibilitat d'enterrament.

-  Més permisible. Límit màxim: 5 UBG/ha/any
-  Mig permisible. Límit màxim: 2,5 UBG/ha/any
-  Menys permisible. Límit màxim: 1 UBG/ha/any
-  No s'hi permet cap enterrament



3. Ens sortiran unes pestanyes, i hem de pitjar damunt la que posa 'Cadastré' (assenyalada aquí amb una fletxa lila)





G CONSELLERIA
O AGRICULTURA,
I PESCA I ALIMENTACIÓ
B

4. Un cop dins la pestanya 'Cadastre', anar a l'apartat de '**referència cadastral rústica**' (ignorar la '**cerca per referència cadastral**')

5. Introduir, en l'apartat referència cadastral rústica, **MUNICIPI, POLIGON I PARCEL·LA**. A continuació s'especifica com:

- **MUNICIPI:** ens sortirà **un llistat dels municipis**, del qual podem seleccionar el pertinent.





G CONSELLERIA
O AGRICULTURA,
I PESCA I ALIMENTACIÓ
B
/

○ **POLÍGON**

Amb el següent **format: XXX** (afegir tants 0 a davant com faltin per completar els **3 dígits**. (per exemple, si el polígon és el 5, escriurem 005)

Cerca per referència cadastral rústica

Municipi: Alaior

Polígon:000

Parcel·la:00000

○ **PARCEL·LA**

Amb el següent **format: XXXXX** (afegir tants 0 a davant com faltin per completar els **5 dígits**. (per exemple, si la parcel·la és la 387, escriurem 00387)

Cerca per referència cadastral rústica

Municipi: Alaior

Polígon:000

Parcel·la:00000

6. Un cop introduït, pitjar 'cercar', i tancar la pestanya que hem obert per tal de poder visualitzar tot el mapa

Cerca per referència cadastral rústica

Municipi: Alaior

Polígon:000

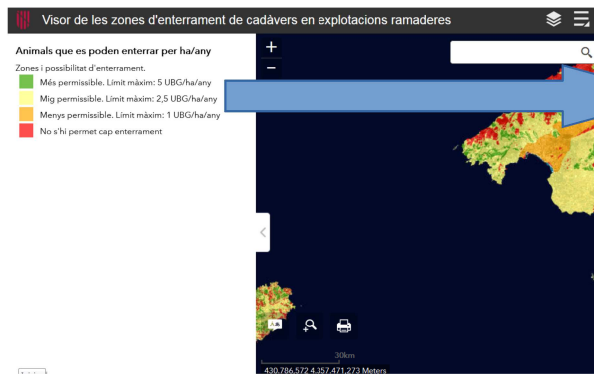
Parcel·la:00000

Cercar



7. ENS SORTIRÀ LA LOCALITZACIÓ DE L'EXPLOTACIÓ EN UNA D'AQUESTES ZONES: VERMELLA, TARONJA, GROGA o VERDA

Les quatre zones que ens podem trobar estan a la part superior esquerra de la pantalla:



Animals que es poden enterrar per ha/any

Zones i possibilitat d'enterrament.

- Més permisible. Límit màxim: 5 UBG/ha/any
- Mig permisible. Límit màxim: 2,5 UBG/ha/any
- Menys permisible. Límit màxim: 1 UBG/ha/any
- No s'hi permet cap enterrament

En el següent exemple, l'explotació es troba en zona groga (mig permisible):

Cerca per referència cadastral rústica

Municipi:

Polígon:

Parcel·la:





G CONSELLERIA
O AGRICULTURA,
I PESCA I ALIMENTACIÓ
B
/

8. UN COP SABEM LA ZONA EN LA QUAL ES TROBA L'EXPLOTACIÓ EN LA QUAL ENTERRAR, PODEM SABER EL LIMIT MÀXIM D'ENTERRAMENTS PERMESOS PER ZONA

TAULA 1

ZONES I POSSIBILITAT D'ENTERRAMENT

VERMELL (no permès) Vulnerabilitat alta a la contaminació d'aqüífers	CAP ENTERRAMENT PERMÈS
TARONJA (menys permissible) Vulnerabilitat a la contaminació per nitrats d'origen agrari	LIMIT MÀXIM: 1 UBG/ha/any
GROC (mig permissible) Vulnerabilitat mitjana a la contaminació d'aqüífers	LIMIT MÀXIM: 2,5 UBG/ha/any
VERD (més permissible) Vulnerabilitat baixa a la contaminació d'aqüífers	LIMIT MÀXIM: 5 UBG/ha/any



G CONSELLERIA
O AGRICULTURA,
I PESCA I ALIMENTACIÓ
B

TAULA 2
EQUIVALÈNCIES EN UBG DE LES DIFERENTS ESPÈCIES ANIMALS

<i>Boví</i>	
Reproductors	1
Braves	0,7
Anolls	0,6
Vedells	0,2
<i>Porcí</i>	
Truges	0,25
Reposició	0,14
Porcells: de 6 a 20 kg	0,02
Engreix: de 20 a 100 kg	0,12
Verros	0,3
<i>Aus</i>	
Gallines	0,009
Recia de gallines	0,004
Reproductores	0,01
Recia de reproductores	0,006
Broilers	0,004
<i>Equí</i>	
Reproductors	0,9
Poltres	0,3
<i>Oví i cabrum</i>	
Reproductors	0,15
Mens	0,05



G CONSELLERIA
O AGRICULTURA,
I PESCA I ALIMENTACIÓ
B

TAULA 3

Límit màxim orientatiu animal /ha /any permès per zona d'acord amb la taula de la Resolució del conseller d'agricultura, medi ambient i territori de 6 juny de 2014.				
ZONES	VERMELL <i>(no permès):</i> Vulnerabilitat alta a la contaminació d'aqüífers, cap enterrament permès	TARONJA <i>(menys permisible)</i> Vulnerabilitat a la contaminació per nitrats d'origen agrari, límit màxim: 1 ubg/ha/any	GROC <i>(mig permisible)</i> Vulnerabilitat mitjana a la contaminació d'aqüífers, límit màxim: 2,5 ubg/ha/any	VERD <i>(més permisible)</i> Vulnerabilitat baixa a la contaminació d'aqüífers, límit màxim: 5 ubg/ha/any
<i>Boví</i>				
Reproductors	0,00	1,0	2,5	5,0
Braves	0,00	1,4	3,6	7,1
Anolls	0,00	1,7	4,2	8,3
Vedells	0,00	5,0	12,5	25,0
<i>Porcí</i>				
Truges	0,00	4,0	10,0	20,0
Reposició	0,00	7,1	17,9	35,7
Porcells: de 6 a 20 kg	0,00	50,0	125,0	250,0
Engreix: de 20 a 100 kg	0,00	8,3	20,8	41,7
Verros	0,00	3,3	8,3	16,7
<i>Aus</i>				
Gallines	0,00	111,1	277,8	555,6
Recria de gallines	0,00	250,0	625,0	1250,0
Reproductores	0,00	100,0	250,0	500,0
Recria de reproductores	0,00	166,7	416,7	833,3
Broilers	0,00	250,0	625,0	1250,0
<i>Equí</i>				
Reproductors	0,00	1,1	2,8	5,6
Poltres	0,00	3,3	8,3	16,7
<i>Oví i cabrum</i>				
Reproductors	0	6,7	16,7	33,3
Mens	0	20,0	50,0	100,0



G CONSELLERIA
O AGRICULTURA,
I PESCA I ALIMENTACIÓ
B
/

És important tenir en compte que, en cas de disposar de diverses espècies animals, el total d'animals enterrats per zona i any, siguin de la mateixa o diferent espècie, no pot superar mai el límit màxim d'UBG establert.

Per exemple, si ens trobem en zona groga, el màxim permès son 2,5 UBG/ha/any. Per tant, un cop haguem enterrat 2,5 reproductors bovins, o 16,7 reproductors d'ovi i cabrum, o 625 broilers, (no la suma de tots, sinó una d'aquestes opcions), ja haurem assolit les 2,5 UBG permeses. Si volem enterrar només un reproductor boví, i d'acord amb la taula 2 sabem que equival a 1 UGM, sabem que encara tenim el marge d'1,5 UGM per a enterrar altres espècies animals.

Per tant, **en cas de tenir diverses espècies animals, ens hem de guiar per les taules 1 i 2.**

La taula 3 és realment útil en cas de que només tinguem previst enterrar una sola espècie animal en l'explotació, per evitar fer càlculs.



G CONSELLERIA
O AGRICULTURA,
I PESCA I ALIMENTACIÓ
B
/

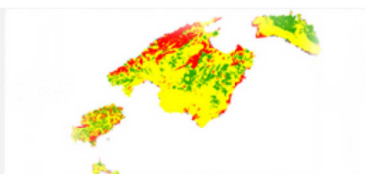
REQUERIMENTS A TENIR EN COMPTE PER A PODER REALITZAR L'ENTERRAMENT

Per a poder realitzar l'enterrament, prèviament el responsable de l'explotació **haurà signat la declaració responsable**. La declaració responsable contempla els següents requeriments (basats en la de la Resolució del conseller d'Agricultura, Medi Ambient i Territori de 6 juny de 2014):

- Que es disposa de **base territorial suficient** perquè no s'hi superin els límits admissibles d'enterrament d'animals morts per hectàrea i any que figuren en la taula de l'annex VI de la Resolució esmentada, la qual haurà d'especificar en la declaració responsable (polígons i parcel·les).
 - Si l'enterrament es pretén realitzar en diferents polígons i parcel·les, s'han d'especificar totes elles en les declaracions responsables.
 - Si hi ha canvis o modificacions en aquests polígons i parcel·les també s'hauran de notificar.
 - Els animals morts en cap cas no es poden transportar per enterrar-los a altres zones diferents a les especificades.
- El signant de la declaració responsable compromet a realitzar els enterraments respectant les **pautes d'higiene** que preveu l'annex III de la Resolució del conseller d'Agricultura, Medi Ambient i Territori de 6 juny de 2014.
- El signant de la declaració responsable també es responsabilitza a seguir les **obligacions dels titulars de les explotacions ramaderes** que figuren en l'annex IV de la Resolució del conseller d'Agricultura, Medi Ambient i Territori de 6 juny de 2014.



Tota la informació sobre zona remota ampliada es pot trobar a :
<http://www.caib.es/govern/sac/fitxa.do?lang=es&codi=1879591>



Zona Remota

Última actualització: 12 agosto 2019

El artículo 19.1 b del Reglamento (CE) nº. 1069/2009 del [Parlament Europeu](#) y del Consejo, de 21 de octubre de 2009, [por](#) el cual se establecen las normas sanitarias aplicables a los subproductos animales y en los productos derivados no destinados a consumo humano, determina que las autoridades competentes pueden autorizar la eliminación en zonas remotas de ciertos subproductos mediante el entierro in situ, bajo supervisión oficial, siempre que se eviten riesgos para la salud pública y la salud animal.

El Reglamento (CE) nº. 142/2011 de la Comisión, de 25 de febrero, por el cual se establecen las disposiciones de aplicación del Reglamento (CE) nº. 1069/2009, especifica en el capítulo III del anexo VI que estos entierros tienen que tener lugar en los establecimientos donde se hayan originado, en un vertedero autorizado o en [lugares](#) que permitan minimizar el riesgo para la salud pública, la salud animal o el medio ambiente, a condición de que se encuentren a una distancia suficiente que permita gestionar este riesgo.

El artículo 3 del Real decreto 1131/2010, de 10 de septiembre, por el cual se establecen los criterios para el establecimiento de las zonas remotas a efectos de la eliminación de determinados subproductos animales no destinados al consumo humano generados a las explotaciones ganaderas, determina que para establecer la delimitación de las zonas remotas, las comunidades autónomas insulares tienen que cumplir el criterio de ausencia de plantas de transformación o de eliminación adecuadas o suficientes para el tratamiento de los subproductos.

Las Islas Baleares se han acogido a esta posibilidad mediante la publicación de la Resolución del consejero de Agricultura, Medio Ambiente y Territorio de 6 de junio de 2014, [por](#) la cual se establece zona remota todo el territorio de la comunidad autónoma de las Islas Baleares. Esta Resolución autoriza la eliminación, mediante el entierro in situ, de los cadáveres de los animales de producción generados a las explotaciones ganaderas, entre otros subproductos animales no destinados a consumo humano.

A partir del día 15 de junio de 2014 las personas que se quieran acoger a esta posibilidad a la comunidad autónoma de las Islas Baleares tienen que presentar una declaración responsable sobre los entierros de cadáveres de animales de producción a las explotaciones ganaderas de acuerdo con el modelo y las instrucciones que figuran en la página.

La zona (VERDE o más permisible, AMARILLA o medio permisible, NARANJA o menos permisible y ROJA o no permitida) en la cual se encuentre la explotación donde se pretende realizar el entierro determinará qué cantidad de UBM/ha y año es permitida, o si es el caso, la prohibición de no realizar ningún tipo de entierro. A fin de que el ganadero pueda conocer en qué zona de vulnerabilidad se encuentra, tendrá que entrar dentro del siguiente enlace y seguir las instrucciones que figuran en la página.

[Enlace a IDEIB](#)

DOCUMENTOS



Zona Remota BOIB

otros - 533Kb



Model de declaració responsable

otros - 113Kb



Instruccions per emplenar la declaració

otros - 92Kb



Correcció d'errades

otros - 155Kb



Instruccions per conèixer zona d'enterrament (enllaç al visualitzador ZECER)

otros - 323Kb